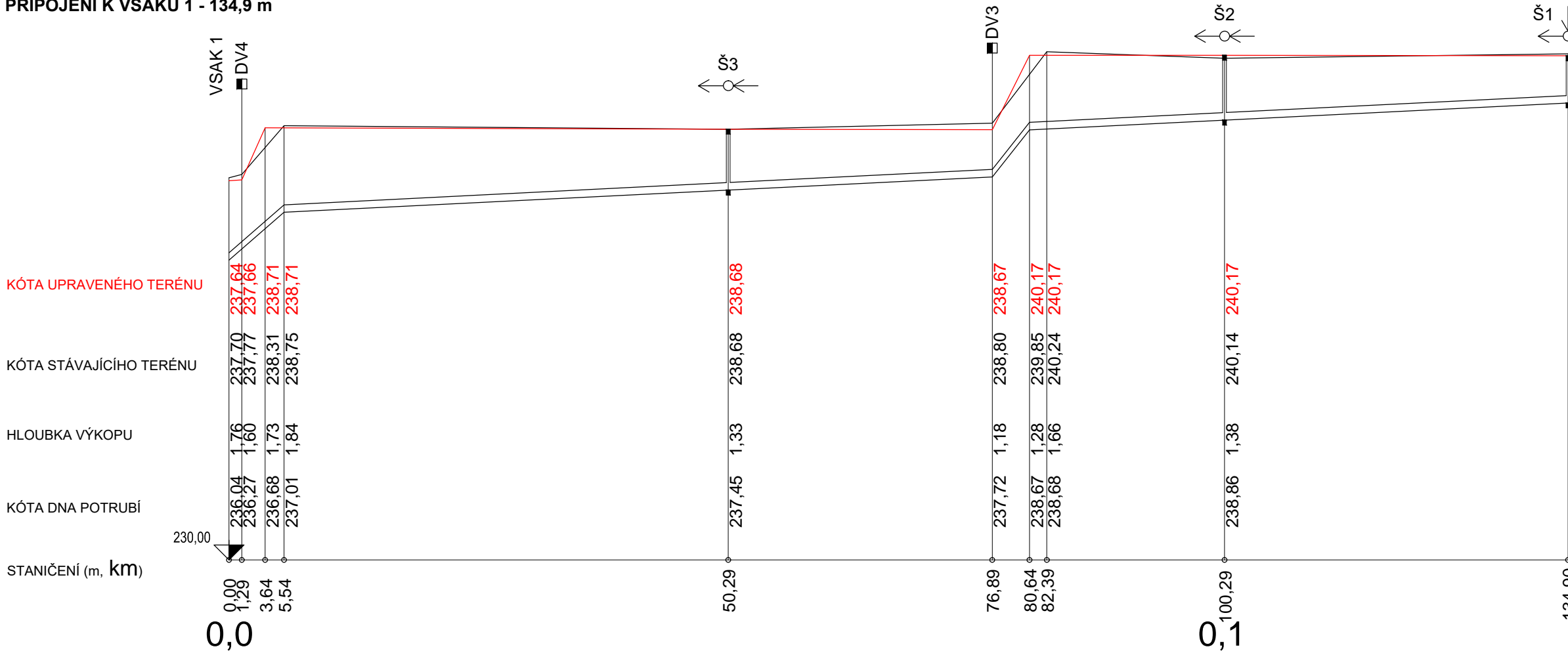


KATASTR	ZÁBŘEH NAD ODROU		
PARCELNÍ ČÍSLO	783/11		
DRUH POVRCHU	DLAŽBA		
VZDÁLENOSTI (m)	50,29	50	34,61

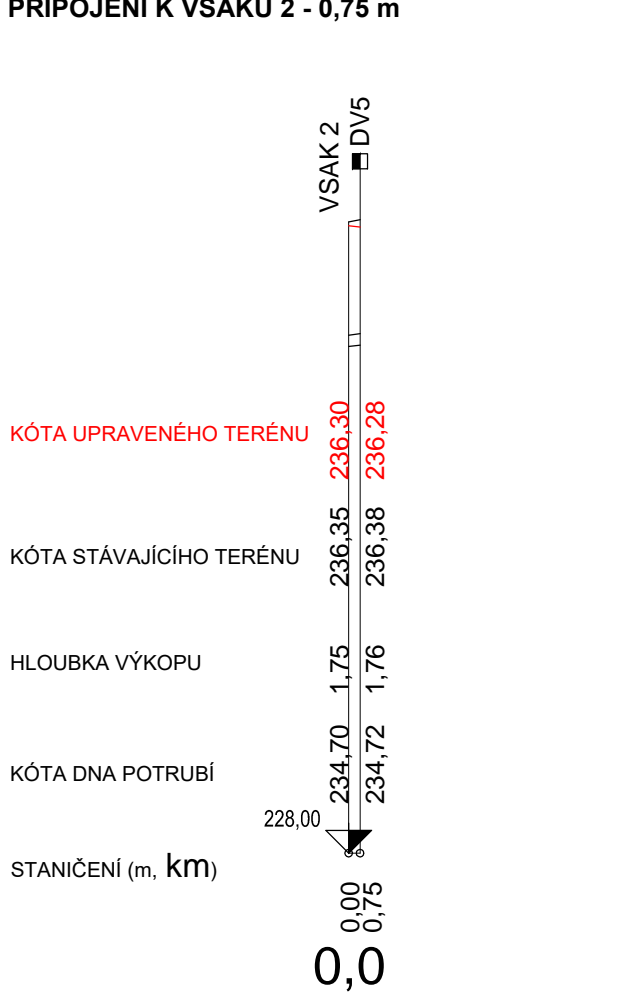
SO 301 ODVODNĚNÍ KOMUNIKACE  
PŘIPOJENÍ K VSAKU 1 - 134,9 m



PROFIL (mm) - MATERIÁL - DÉLKA (m)	DN150 - PVC KG - 134,9	
SKLON (promile) - DÉLKA (m)	175 - 5,54	10 - 71,35
ULOŽENÍ	PÍSKOVÉ LOŽE	

KATASTR	ZÁBŘEH NAD ODROU
PARCELNÍ ČÍSLO	783/11
DRUH POVRCHU	DLAŽBA
VZDÁLENOSTI (m)	0,75

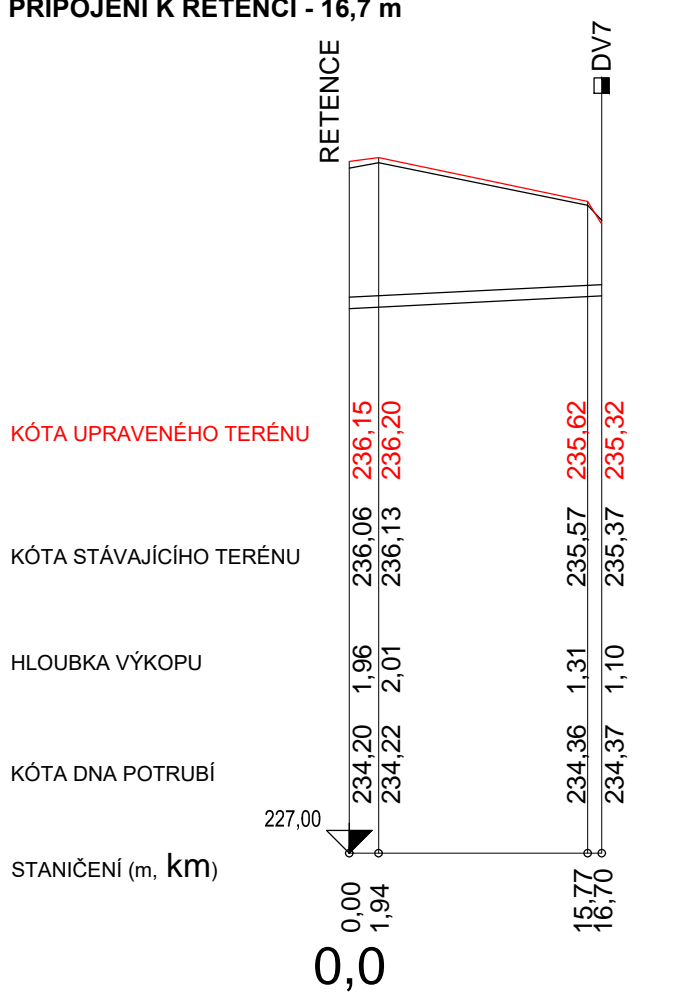
SO 301 ODVODNĚNÍ KOMUNIKACE  
PŘIPOJENÍ K VSAKU 2 - 0,75 m



PROFIL (mm) - MATERIÁL - DÉLKA (m)	DN150 - PVC KG - 0,75
SKLON (promile) - DÉLKA (m)	20 - 0,75
ULOŽENÍ	PÍSKOVÉ LOŽE

KATASTR	ZÁBŘEH NAD ODROU
PARCELNÍ ČÍSLO	783/11
DRUH POVRCHU	DLAŽBA
VZDÁLENOSTI (m)	1,94 14,76

SO 301 ODVODNĚNÍ KOMUNIKACE  
PŘIPOJENÍ K RETENCI - 16,7 m



PROFIL (mm) - MATERIÁL - DÉLKA (m)	DN150 - PVC KG - 16,7
SKLON (promile) - DÉLKA (m)	10 - 16,7
ULOŽENÍ	PÍSKOVÉ LOŽE

#### LEGENDA

- PŮVODNÍ TERÉN
- UPRAVENÝ TERÉN

ZODP.PROJEKTANT	VYPRACOVAL	K.Ú	PARÉ Č.:	RAZÍTKO:	
Ing.Bc. ROMAN FILDÁN	Ing.Bc. ROMAN FILDÁN	ZÁBŘEH NAD ODROU			
KRAJ: Moravskoslezský kraj		MÍSTO: ul. Výškovická			
INVESTOR: Městský obvod Ostrava - Jih, Horní 791/3, 700 30 Ostrava-Hrabůvka					
AKCE: Výškovická ul. prostor mezi ul. Svornosti a Čujkovova, Ostrava-Jih				FORMÁT:	3x A4
OBSAH: SO 301 ODVODNĚNÍ KOMUNIKACE				DATUM:	11/2020
OBSAH: PODÉLNÉ PROFILY				ÚČEL:	DPS
				MĚŘÍTKO: 1:500(100)	VÝKRES: D1.2.3.c